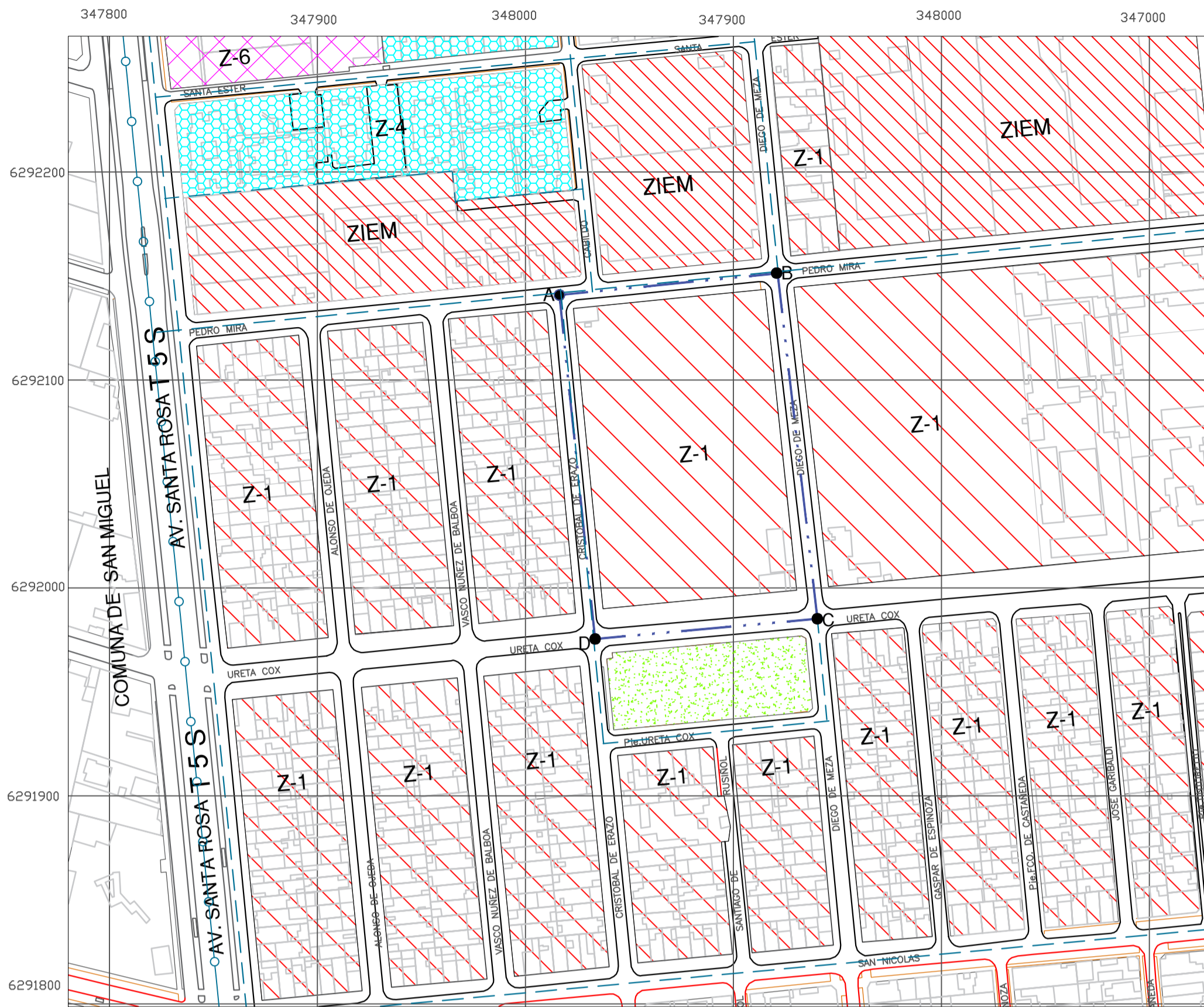


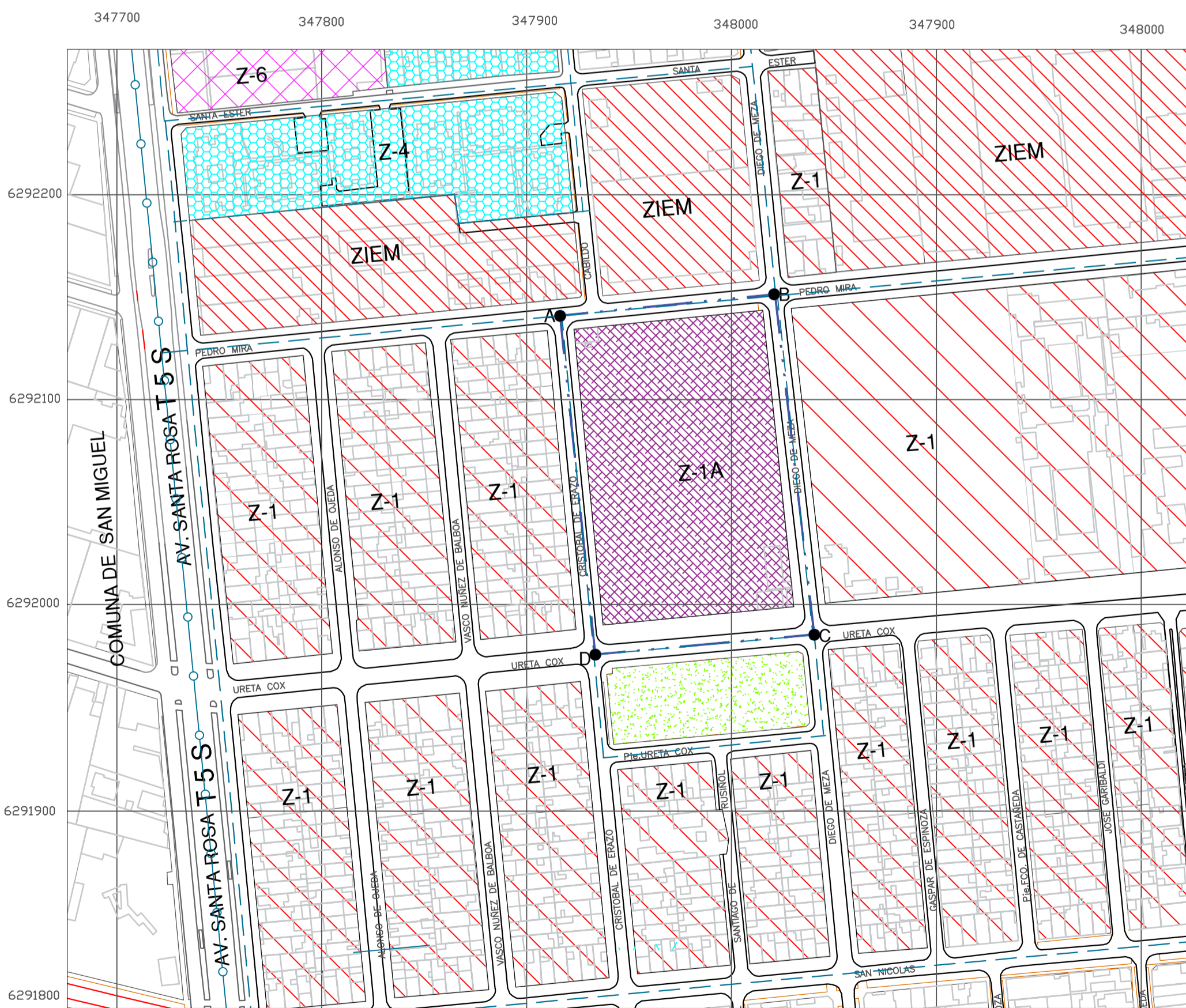
SITUACIÓN ANTERIOR

PLANO GENERAL PRSJ-1 del Plan Regulador Comunal de San Joaquín Res. N° 7 Gob. Regional 03.03.2000, D.O. 19.03.2002



Escala : 1 : 2000

SITUACIÓN QUE SE APRUEBA



Escala : 1 : 2000

- Zona Z-1 Residencial
- Zona Z-4 Talleres y vivienda
- Zona Z-1A Residencial
- Zona Z-6 Industrial Exclusiva
- Areas verdes comunales
- Zona ZIEM Zona Industrial exclusiva con actividades molestas congeladas

Área de Modificación

Vertices (A,B,C,D,A)

Límite de Zona

Límite Comunal

MODIFICACIÓN PLAN REGULADOR COMUNAL

"Modificación Sector Madeco-Madema"

PLANO PRSJ 9

APROBACIÓN MUNICIPAL

El Secretario Municipal que suscribe certifica que el Plan Regulador Comunal de San Joaquín fue modificado por acuerdo del Honorable Concejo Municipal de la Comuna de San Joaquín, en sesión extraordinaria N°____, de fecha _____, ratificado en Decreto Alcaldicio N°____ del _____.

Sergio Echeverría García.
Alcalde
Municipalidad San Joaquín

Eric Leyton Rivas
Secretario Municipal
Municipalidad de San Joaquín

Jimena Thayer Vial
Asesora Urbana
Municipalidad de San Joaquín

INFORME TÉCNICO DE LA SECRETARÍA MINISTERIAL METROPOLITANA DE VIVIENDA Y URBANISMO

Informe Técnico Oficio Ord. N°____, de fecha _____

Boris Golppi Rojas.
Secretario Ministerial
Metropolitano de Vivienda
y Urbanismo

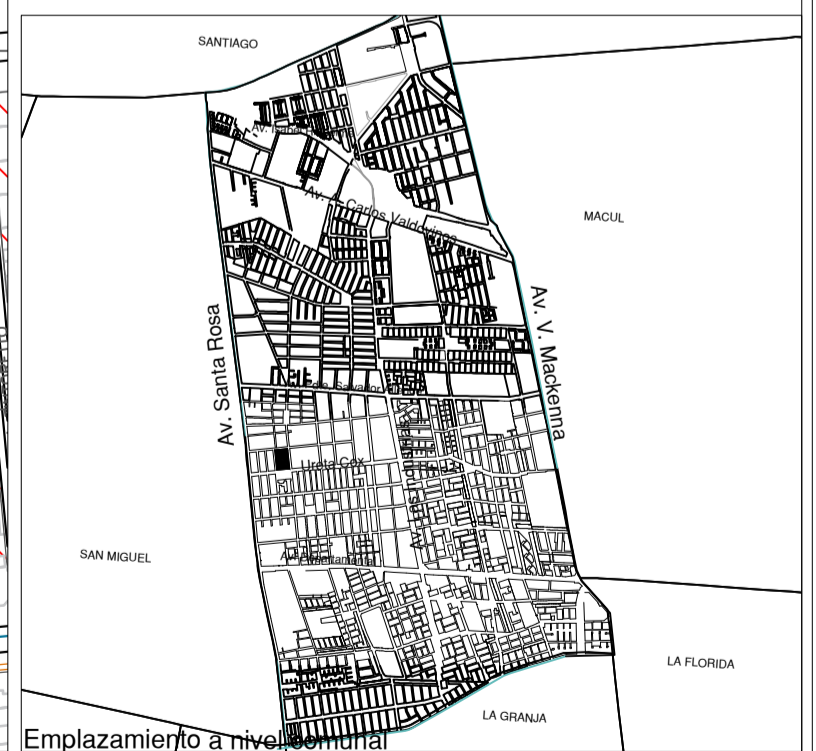
Fabian Kuskinen Sanhueza.
Jefe Departamento
Desarrollo Urbano
SEREMI MINVU RM

PROMULGACIÓN MUNICIPAL

La aprobación de la presente modificación fue promulgada por Decreto Alcaldicio N°____, de fecha _____, publicado en el Diario Oficial de fecha _____.

Sergio Echeverría García.
Alcalde
Municipalidad San Joaquín

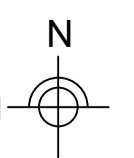
Eric Leyton Rivas
Secretario Municipal
Municipalidad de San Joaquín



Emplazamiento a nivel comunal

Fecha : MARZO 2019

25 M 50 M 100 M
Escala : 1 : 2000



BASE CARTOGRAFICA
PLANO BASE GEOGRÁFICO GEOINFORMÁTICO
Código según el 2017.
Coordenadas UTM Datum Siam 1986